

Zona I: Céu visível em Portugal durante as noites de Inverno

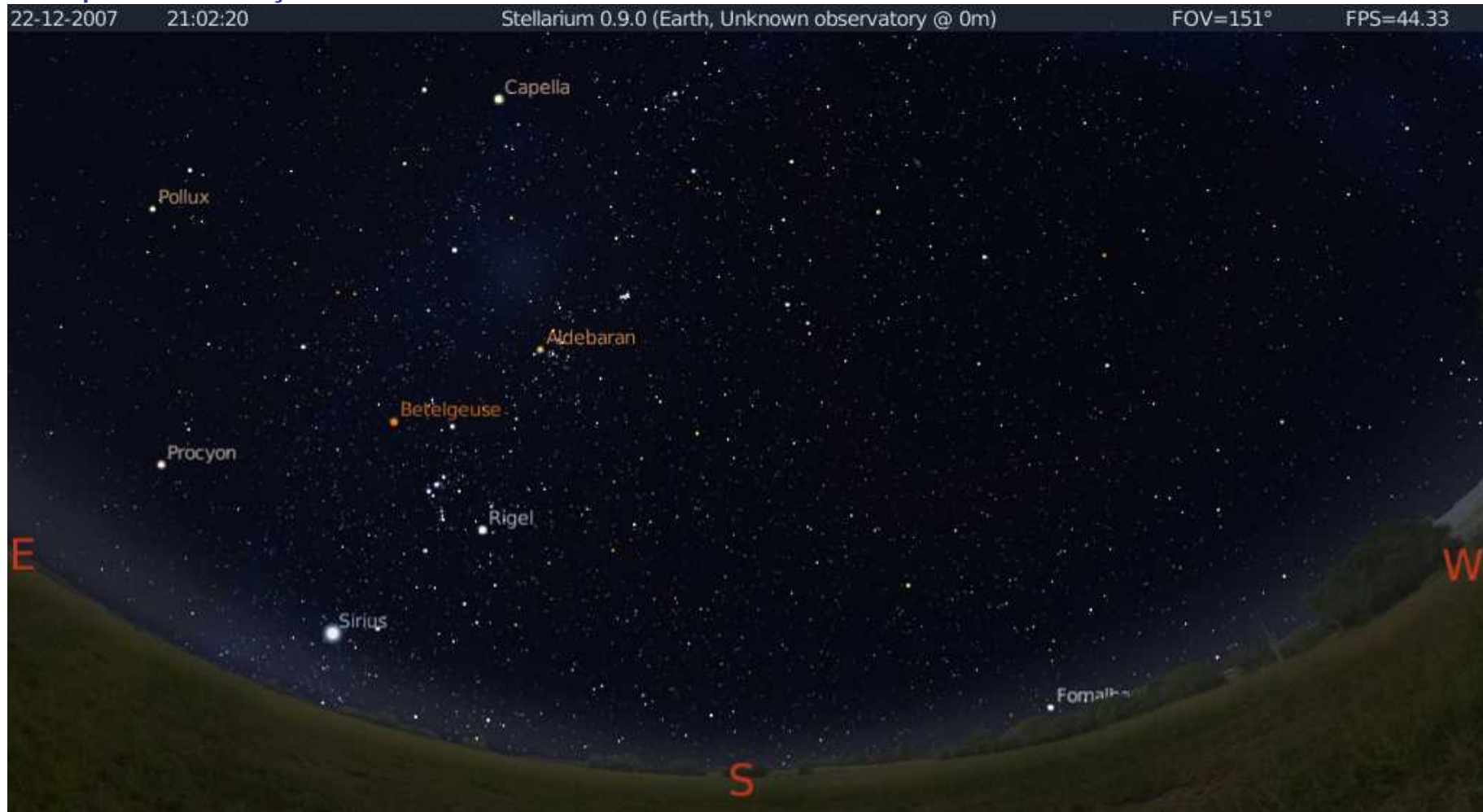
1.1 Mapa com constelações



C

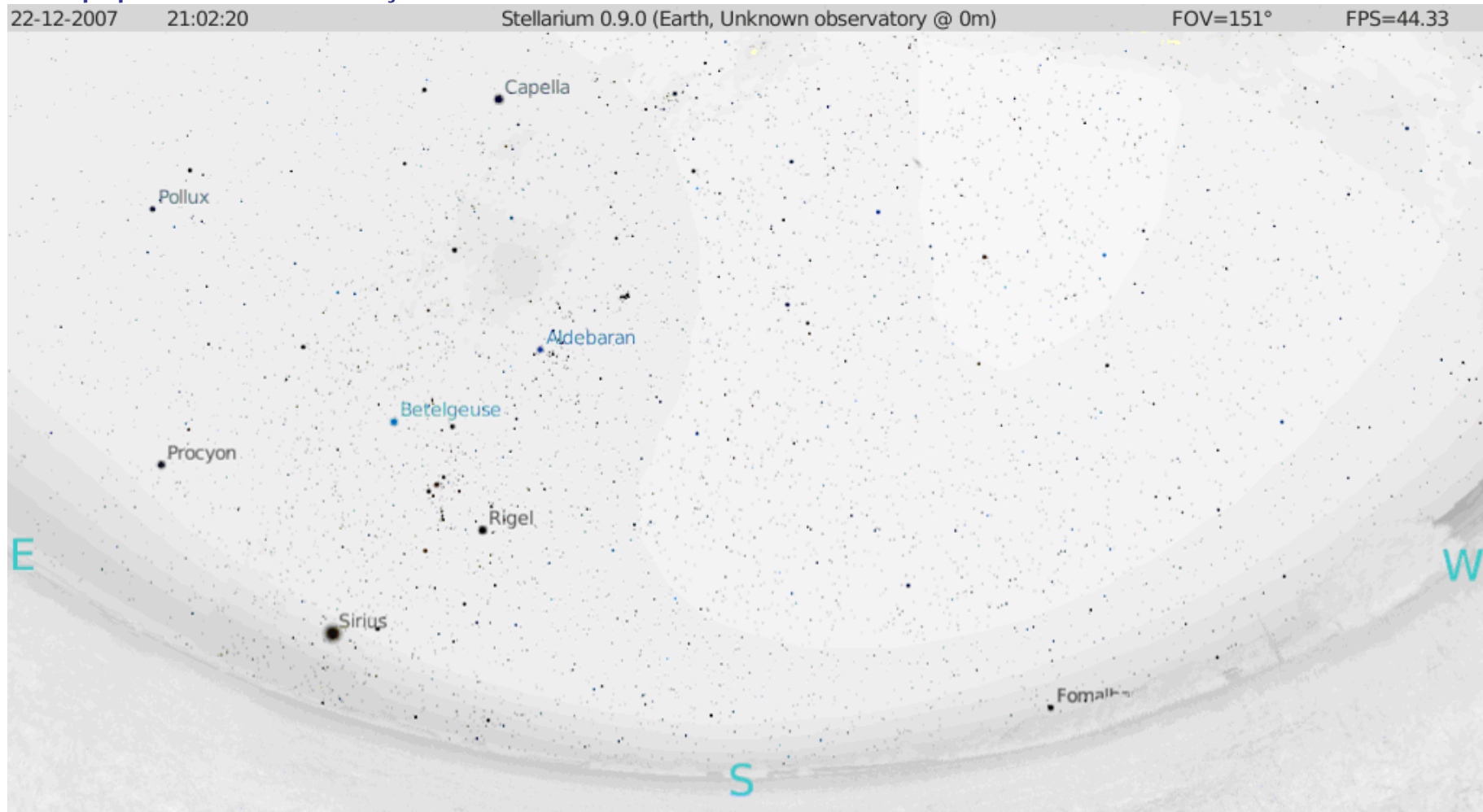
Zona I: Céu visível em Portugal durante as noites de Inverno

1.2 Mapa sem constelações



Zona I: Céu visível em Portugal durante as noites de Inverno

1.3 Mapa para as novas constelações



Zona II: Céu visível em Portugal durante as noites de Primavera

2.1 Mapa com constelações



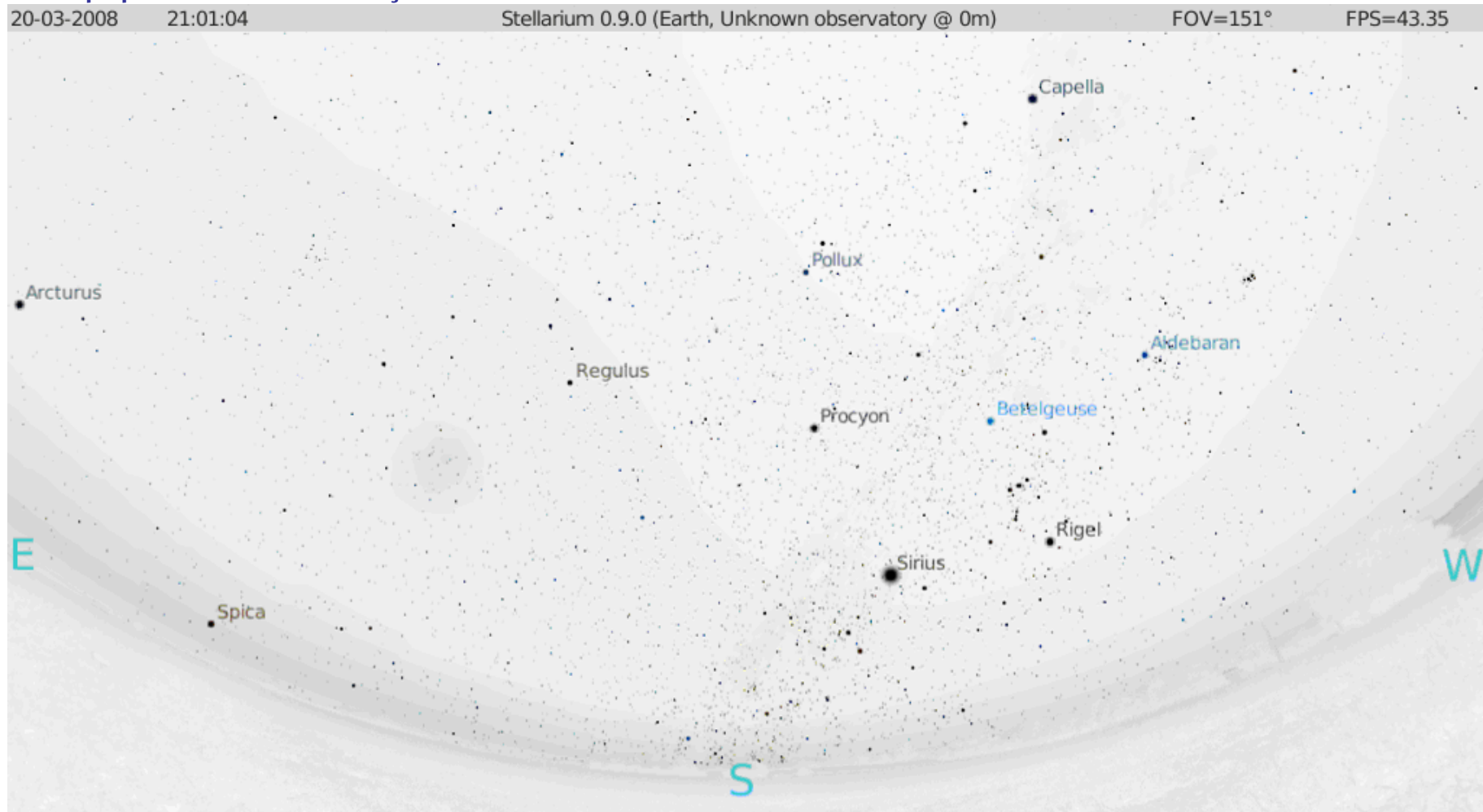
Zona II: Céu visível em Portugal durante as noites de Primavera

2.2 Mapa sem constelações



Zona II: Céu visível em Portugal durante as noites de Primavera

2.3 Mapa para as novas constelações



Zona III: Céu visível em Portugal durante as noites de Verão

3.1 Mapa com constelações



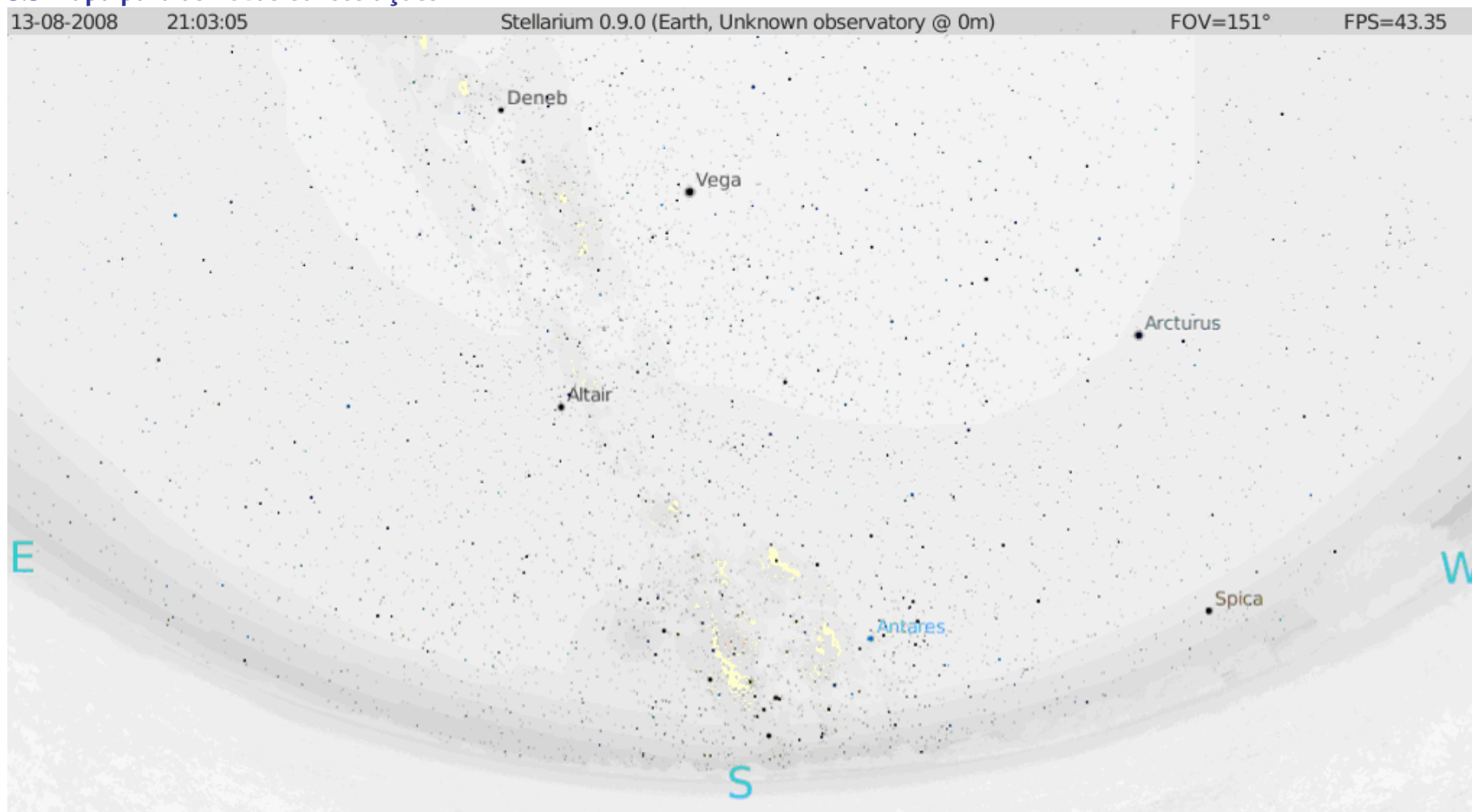
Zona III: Céu visível em Portugal durante as noites de Verão

3.2 Mapa sem constelações



Zona III: Céu visível em Portugal durante as noites de Verão

3.3 Mapa para as novas constelações



Zona IV: Céu visível em Portugal durante as noites de Outono

4.1 Mapa com constelações



4.2 Mapa sem constelações

A detailed star map of the constellation Orion. The constellation is outlined in white against a dark blue background filled with numerous stars of varying brightness. The four main stars of the belt—Rigel, Saiph, and the two stars forming the belt—are labeled in white. The star Betelgeuse is labeled in orange. The cardinal directions are marked with large, bold letters: 'N' at the top, 'S' at the bottom, 'E' on the left, and 'W' on the right.

Zona IV: Céu visível em Portugal durante as noites de Outono

4.3 Mapa para as novas constelações

